Geodet d.o.o. Sarajevo
Hamdije Čemerlića br.47
Mob. 061 211 864, 061 749 636
Tel / Fax: 033 973 193 , 033 973 194
MBS: 65-1-0436-10
ID broj: 4201596930000
PDV broj: 201596930000

geodet
www.geodet.ba

NARUČITELJ	**AGENCIJA ZA VODNO PODRUČJE RIJEKE SAVE**
IZVOĐAČ	**GEODET D.O.O. SARAJEVO**
BROJ POSLA	**271/22**

E L A B O R A T

ZA IZMJENU GRANICE VODNOG DOBRA UZ RIJEKU TINJU NA PODRUČJU K.O. SREBRENIK GRAD U OPĆINI SREBRENIK

Sarajevo, oktobar 2022. godine. M.P. Direktor:

Muriz Bečić dipl.ing.geod.

BOSNA I HERCEGOVINA
FEDERACIJA BOSNE I HERCEGOVINE
TUZLANSKI KANTON
GRAD SREBRENIK

BOSNIA AND HERZEGOVINA
FEDERATION OF BOSNIA AND HERZEGOVINA
TUZLA CANTON
CITY OF SREBRENIK

Služba za geodetske i imovinsko pravne poslove
Ul. Varoških polja, tel/fax: 035/369-160, e-mail imovinsko.pravni@srebrenik.ba, web: www.srebrenik.ba

Broj: 03-26-2905/2022
Datum: 18.11.2022. god

„Agencija za vodno područje rijeke Save"
Sarajevo
Primljeno: 23-11-2022
Broj: 10-1065-13/22

"Agencija za vodno područje rijeke Save"
Sarajevo

Predmet : Ovjera elaborata – Veza Vaš akt br. 10-1065-12/22 od 08.11.2022. god.

Vašim aktom br. 10-1065-12/22 od 08.11.2022. god. Službi za geodetske i imovinsko pravne poslove Grada Srebrenik ste dostavili "Elaborat za izmjenu granice vodnog dobra uz rijeku Tinju na području K.o. Srebrenik Grad u Gradu Srebrenik" , i tražite da se izvrši ovjera predmetnog Elaborata .
Predmetna ovjera se odnosi isključivo na ažurnost geodetskih podloga i katastarskih podataka koji su korišteni pri izradi Elaborata.

Nakon pregleda dostavljenog Elaborata u digitalnoj formi koji ste dostavili na CD-u , te upoređivanja geodetskih podloga na kojima ste radili navedeni Elaborat , može se konstatovati da je isti rađen na ažurnim geodetskim podlogama za K.o. Srebrenik Grad , kao i da katastarki podaci koji su korišteni pri izradi istog , odgovaraju podacima iz zvanične baze podataka Katastra zemljišta (novog premjera) za K.o. Srebrenik Grad .

S poštovanjem

Pomoćnik gradonačelnika-Šef službe :

Rejhana Buljubašić dipl. pravnik

UVJERENJE O IZVOĐENJU GEODETSKIH RADOVA

BOSNA I HERCEGOVINA
FEDERACIJA BOSNE I HERCEGOVINE
Federalna uprava za geodetske i imovinsko-pravne poslove
SARAJEVO

BOSNIA AND HERZEGOVINA
FEDERATION OF BOSNIA AND HERZEGOVINA
Federal Administration for Geodetic and Real Property Affairs
SARAJEVO

Hamdije Kreševljakovića 96 www.fgu.com.ba e-mail: uprava@fgu.com.ba

Broj: 05-26-5-195/22
Sarajevo, 10.02.2022.

Temeljem Zakona o premjeru i katastru nekretnina („Službeni list SRBiH", br. 22/84, 12/87, 26/90, 36/90 i „Službeni list RBiH", br. 4/93 i 13/94), Zakona o premjeru i katastru zemljišta („Službeni list SR BiH", broj: 14/78, 12/87, 26/90, i „Službeni list RBiH", broj: 4/93, 13/94), Zakona o katastru komunalnih uređaja („Službeni list SR BiH", broj 21/77, 6/88 i 36/90), Uputstva o geodetskim radovima koje izvode samostalni geodetski privrednici („Službeni list SR BiH", broj 21/91) i zahtjeva firme "Geodet" d.o.o. Sarajevo, a uvidom u raspoloživu dokumentaciju izdaje se:

U V J E R E N J E
o
izvođenju geodetskih radova koje izvode samostalni geodetski privrednici

"Geodet" d.o.o. Sarajevo, ul. Hamdije Ćemerlića br. 47, 71 000 Sarajevo, osposobljen je za izvođenje geodetskih radova koje izvode samostalni geodetski privrednici, jer ispunjava uvjete glede stručne spreme i posjedovanja odgovarajuće opreme, sukladno Zakonu o premjeru i katastru nekretnina i Uputstvu o geodetskim radovima koje izvode samostalni geodetski privrednici.

Uvjerenje važi dvije godine od dana izdavanja.

FEDERACIJA BOSNE I HERCEGOVINE – FEDERALNA UPRAVA ZA GEODETSKE I IMOVINSKO PRAVNE POSLOVE SARAJEVO

DIREKTOR

Željko Obradović,dipl.ing.

Dostaviti:

1. Naslovu
2. a/a

SKICA SNIMANJA

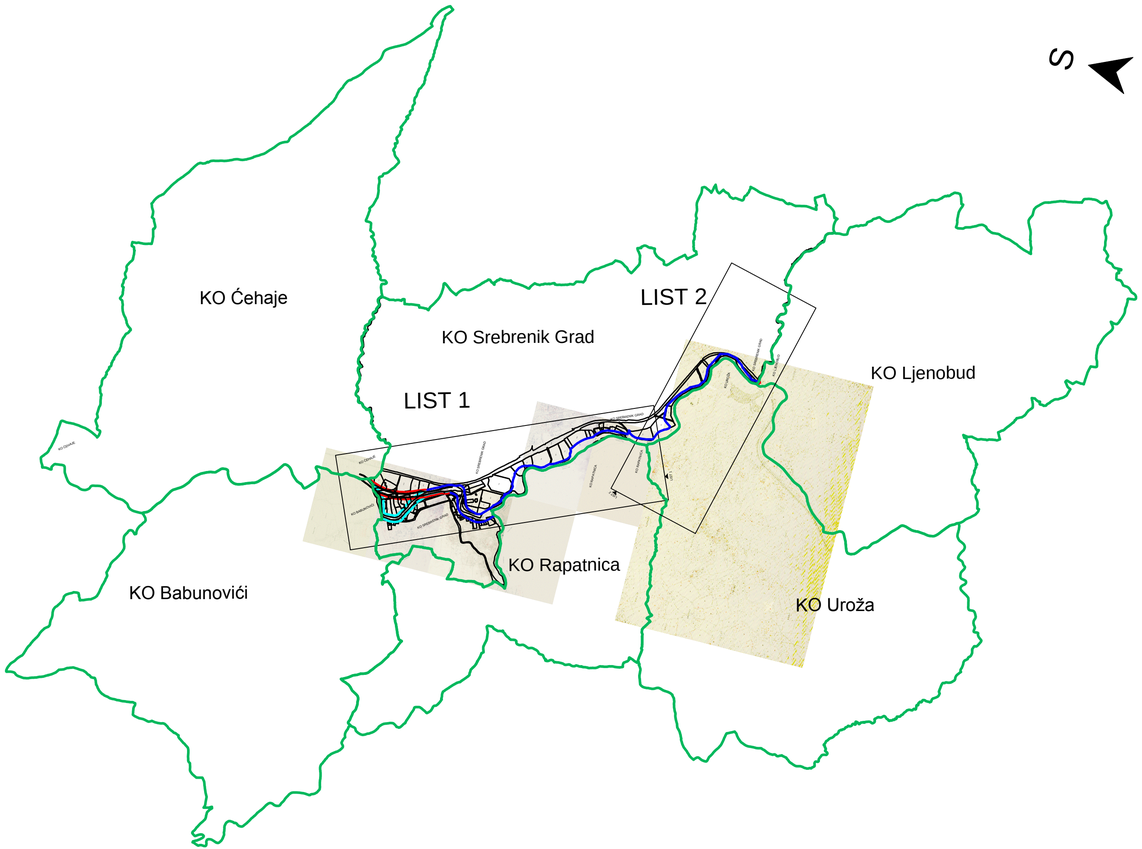

Elaborat za izmjenu granica vodnog dobra uz rijeku Tinju
na području K.O. Srebrenik Grad u općini Srebrenik

PREGLEDNA KARTA (PODJELA NA LISTOVE)

MJERILO 1 : 25.000

LEGENDA:

- Katastarske općine
- Postojeća granica vodnog dobra koja ostaje da važi
- Prijedlog izmjene granice vodnog dobra
- granica vodnog dobra koja se je izmjenjena
- snimljena izrazita morfološka promjena
- Parcele

\\GEODETNAS\Podaci\geodet logo.jpg	Geodet d.o.o. Sarajevo Hamdije Čemerlića br.47 Mob. 061 211 864, 061 749 636 Tel / Fax: 033 973 193, 033 973 194 www.geodet.ba	Naručitelj:	**AGENCIJA ZA VODNO PODRUČJE RIJEKE SAVE**
IZRADA ELABORATA : Zijad Vrabac geod. teh. Nedžad Pandžić geod. teh.	DATUM IZRADE ELABORATA: Datum: oktobar 2022. godine	Projekat:	**E L A B O R A T** **ZA IZMJENU GRANICE VODNOG DOBRA UZ RIJEKU TINJU NA PODRUČJU K.O. SREBRENIK GRAD U OPĆINI SREBRENIK**
Kontrola izrade elaborata : Muriz Bečić dipl.ing. geodezije	M.P.		

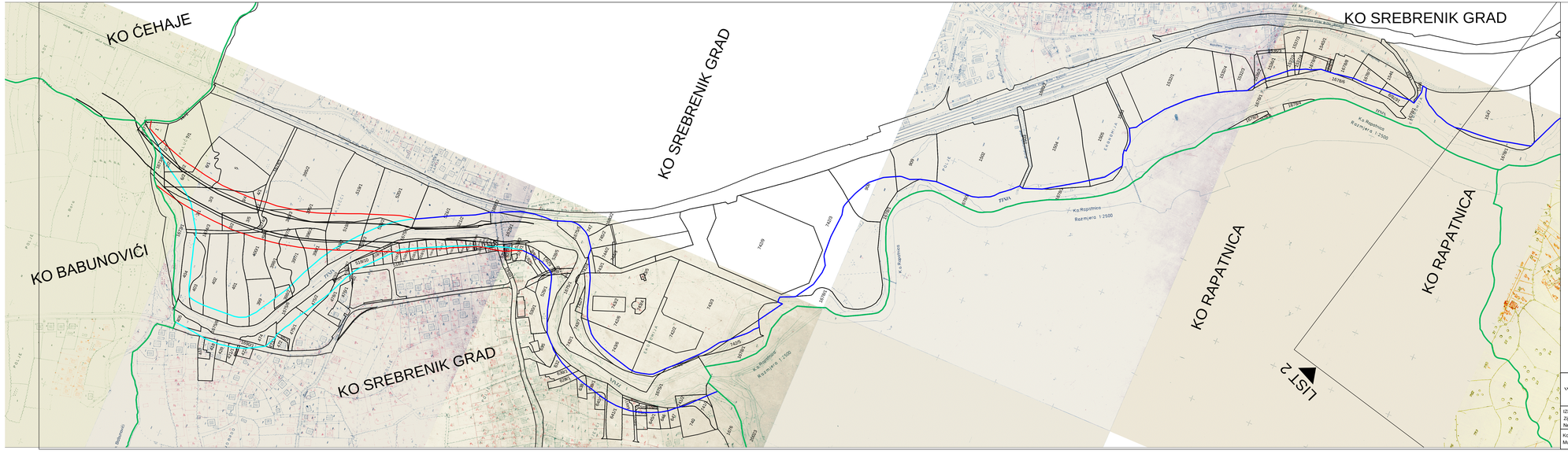

Elaborat za izmjenu granica vodnog dobra uz rijeku Tinju
na području K.O. Srebrenik Grad u općini Srebrenik

LIST 1

PRIJEDLOG GRANICE VODNOG DOBRA UZ RIJEKU TINJU
U OPĆINI SREBRENIK
(K.O. SREBRENIK GRAD)

MJERILO 1 : 2.500

LEGENDA:

- Katastarske općine
- Postojeća granica vodnog dobra koja ostaje da važi
- Prijedlog izmjene granice vodnog dobra
- granica vodnog dobra koja se je izmjenjena
- snimljena izrazita morfološka promjena
- Parcele

\\GEODETIKA5\Podsch\geodet logo.jpg	Geodet d.o.o. Sarajevo Handžij Čemerlića 36-47 Mob: 061 211 864, 061 749 636 Tel / Fax: 033 973 193, 033 973 194 www.geodet.ba	Naručitelj:	**AGENCIJA ZA VODNO PODRUČJE RIJEKE SAVE**
IZRADA ELABORATA : Zijad Vrabac geod. teh. Nedžad Pandžić geod. teh.	DATUM IZRADE ELABORATA: Datum: oktobar 2022. godine	Projekat:	**E L A B O R A T** **ZA IZMJENU GRANICE VODNOG DOBRA UZ RIJEKU TINJU NA PODRUČJU K.O. SREBRENIK GRAD U OPĆINI SREBRENIK**
Kontrola izrade elaborata : Muriz Bečić dipl.ing. geodezije	M.P.		

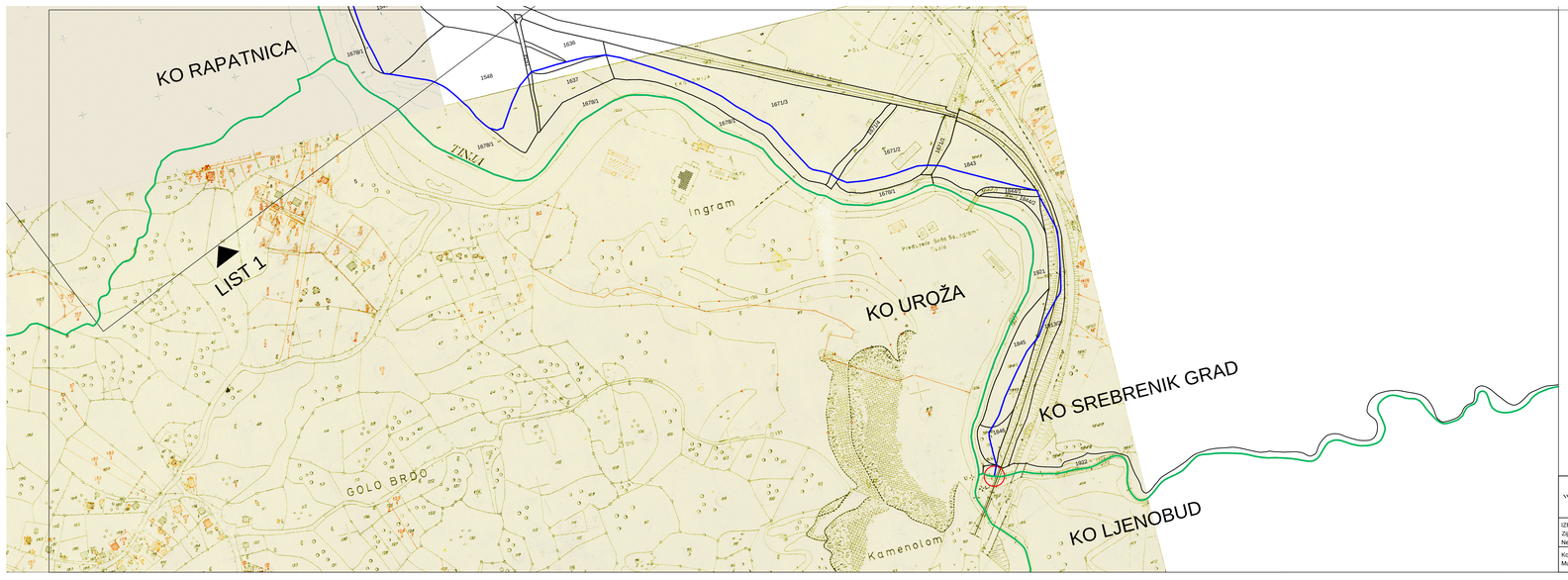

Elaborat za izmjenu granica vodnog dobra uz rijeku Tinju
na području K.O. Srebrenik Grad u općini Srebrenik

LIST 2

PRIJEDLOG GRANICE VODNOG DOBRA UZ RIJEKU TINJU
U OPĆINI SREBRENIK
(K.O. SREBRENIK GRAD)

MJERILO 1 : 2.500

LEGENDA:

- Katastarske općine
- Postojeća granica vodnog dobra koja ostaje da važi
- Prijedlog izmjene granice vodnog dobra
- granica vodnog dobra koja se je izmjenjena
- snimljena izrazita morfološka promjena
- Parcele

\\GEODETIK02\Public\geodet logo.jpg	Geodet d.o.o. Sarajevo Hamdije Čemerlića br.47 Mob: 061 211 864, 061 749-636 Tel / Fax: 033 973 193, 033 973 194 www.geodet.ba	Naručitelj:	**AGENCIJA ZA VODNO PODRUČJE RIJEKE SAVE**
IZRADA ELABORATA : Zijad Vrabac geod. teh. Nedžad Pandžić geod. teh.	DATUM IZRADE ELABORATA: Datum: oktobar 2022. godine	Projekat:	**E L A B O R A T** **ZA IZMJENU GRANICE VODNOG DOBRA UZ RIJEKU TINJU NA PODRUČJU K.O. SREBRENIK GRAD U OPĆINI SREBRENIK**
Kontrola izrade elaborata : Muriz Bećić dipl.ing. geodezije	M.P.		

SPISAK KOORDINATA SNIMLJENIH TAČAKA

SPISAK KOORDINATA I KOTA DETALJNIH TAČAKA

LOKALITET: Srebrenik

R.br.	Naziv tačke	Y	X	Kota terena
1	1	6538841,31	4952232,15	173,02
2	2	6538838,05	4952205,61	173,63
3	3	6538832,92	4952184,68	173,98
4	4	6538831,65	4952184,71	173,69
5	5	6538827,41	4952183,49	176,07
6	6	6538826,92	4952175,31	173,71
7	7	6538823,66	4952169,28	173,57
8	8	6538818,45	4952155,83	173,74
9	9	6538818,42	4952155,82	173,73
10	10	6538813,95	4952145,01	173,74
11	11	6538809,89	4952136,24	173,68
12	12	6538805,96	4952125,87	173,55
13	13	6538802,63	4952117,76	173,74
14	14	6538798,31	4952108,04	173,76
15	15	6538792,81	4952096,53	173,51
16	16	6538789,34	4952089,65	173,91
17	17	6538785,64	4952077,45	173,66
18	18	6538780,07	4952062,42	173,88
19	19	6538779,18	4952058,55	174,19
20	20	6538776,64	4952047,59	173,85
21	21	6538774,11	4952038,41	173,75
22	22	6538770,93	4952023,55	173,65
23	23	6538768,92	4952013,72	173,57
24	24	6538767,15	4952002,19	173,60
25	25	6538765,34	4951988,71	173,60
26	26	6538763,61	4951969,22	173,96
27	27	6538762,28	4951951,23	174,05
28	28	6538761,69	4951934,30	174,17
29	29	6538761,00	4951921,71	174,48
30	30	6538761,82	4951906,94	174,23
31	31	6538762,85	4951896,10	174,14
32	32	6538763,71	4951882,81	174,28
33	33	6538765,51	4951871,53	174,28
34	34	6538767,45	4951856,60	174,81
35	35	6538770,32	4951840,48	174,99
36	36	6538773,35	4951828,17	174,99
37	37	6538776,41	4951815,10	175,13
38	38	6538781,03	4951800,36	175,17
39	39	6538785,63	4951786,15	175,05
40	40	6538788,05	4951778,97	174,94
41	41	6538791,93	4951768,47	175,04
42	42	6538796,16	4951756,88	175,20
43	43	6538801,75	4951743,56	175,24
44	44	6538810,49	4951722,64	175,17
45	45	6538816,00	4951707,28	175,40
46	46	6538821,82	4951692,01	175,74
47	47	6538825,57	4951682,10	175,89
48	48	6538831,12	4951667,40	175,93
49	49	6538830,99	4951665,21	176,02
50	50	6538840,55	4951650,41	175,23
51	51	6538847,45	4951639,21	174,58
52	52	6538847,52	4951639,19	174,56
53	53	6538854,24	4951628,04	173,65
54	54	6538831,09	4951665,37	177,16
55	55	6538853,23	4951628,65	177,19
56	56	6538855,53	4951623,74	177,00

57	57	6538856,13	4951621,90	176,96
58	58	6538858,30	4951616,42	176,89
59	59	6538861,32	4951610,05	177,08
60	60	6538865,40	4951600,54	177,07
61	61	6538868,08	4951597,70	177,12
62	62	6538875,96	4951581,02	177,07
63	63	6538889,97	4951552,20	177,08
64	64	6538889,47	4951550,36	177,05
65	65	6538892,34	4951543,24	176,95
66	66	6538894,27	4951537,66	176,86
67	67	6538893,95	4951535,63	176,80
68	68	6538895,10	4951527,07	177,17
69	69	6538890,41	4951518,96	178,66
70	70	6538895,32	4951511,19	178,66
71	71	6538898,76	4951512,26	178,32
72	72	6538902,47	4951503,85	178,11
73	73	6538906,73	4951497,38	178,01
74	74	6538910,99	4951485,77	177,41
75	75	6538915,21	4951478,80	177,19
76	76	6538914,95	4951474,41	177,34
77	77	6538944,20	4951479,68	178,54
78	78	6538941,54	4951492,22	178,66
79	79	6538937,84	4951503,32	178,78
80	80	6538933,17	4951514,69	178,75
81	81	6538928,33	4951524,15	178,44
82	82	6538925,93	4951528,19	178,75
83	83	6538926,63	4951529,22	178,73
84	84	6538926,06	4951530,51	178,58
85	85	6538922,80	4951536,22	178,61
86	86	6538922,07	4951537,46	178,70
87	87	6538920,18	4951536,96	178,07
88	88	6538919,71	4951538,71	177,88
89	89	6538912,42	4951551,42	176,62
90	90	6538908,46	4951555,55	176,80
91	91	6538906,41	4951558,87	176,99
92	92	6538904,54	4951559,33	177,07
93	93	6538893,35	4951582,39	177,00
94	94	6538884,78	4951600,28	176,88
95	95	6538876,28	4951618,02	176,81
96	96	6538861,67	4951650,70	176,59
97	97	6538862,32	4951651,74	176,60
98	98	6538860,88	4951659,71	176,57
99	99	6538861,37	4951662,11	176,33
100	100	6538857,92	4951677,48	176,24
101	101	6538855,06	4951685,72	176,18
102	102	6538849,26	4951700,22	175,96
103	103	6538842,77	4951717,56	175,73
104	104	6538836,13	4951735,96	175,69
105	105	6538828,85	4951752,98	175,37
106	106	6538822,90	4951767,64	175,26
107	107	6538814,66	4951788,00	174,86
108	108	6538809,74	4951801,06	174,98
109	109	6538804,05	4951819,68	174,77
110	110	6538799,30	4951841,65	174,83
111	111	6538794,18	4951867,36	174,67
112	112	6538793,32	4951883,49	174,92
113	113	6538790,22	4951903,82	174,52
114	114	6538789,88	4951922,91	174,38
115	115	6538789,80	4951938,07	173,90
116	116	6538790,21	4951963,41	173,60
117	117	6538793,10	4951984,52	173,79
118	118	6538794,86	4951996,92	174,17

119	119	6538798,28	4952013,16	174,18
120	120	6538801,88	4952033,88	173,69
121	121	6538804,84	4952044,06	173,78
122	122	6538811,05	4952063,08	173,74
123	123	6538816,85	4952080,41	173,46
124	124	6538822,00	4952094,09	173,16
125	125	6538828,20	4952107,47	173,38
126	126	6538835,49	4952121,61	173,17
127	127	6538838,37	4952125,04	172,83
128	128	6538838,77	4952125,10	172,84
129	129	6538849,55	4952134,09	173,37
130	130	6538852,46	4952142,23	173,40
131	131	6538859,57	4952159,33	173,20
132	132	6538863,05	4952172,72	173,41
133	133	6538864,10	4952183,49	173,03
134	134	6538865,92	4952197,50	173,06

TEHNIČKI IZVJEŠTAJ

SADRŽAJ ELABORATA:

I OPŠTI PODACI:

- Rješenje i identifikacioni broj

II TEHNIČKI IZVJEŠTAJ

III IZVJEŠTAJ O GEODETSKOM SNIMANJU

IV OPIS GRANICE VODNOG DOBRA

V GRAFIČKI PRILOZI

1. Pregledna karta- podjela na listove Mjerilo 1:25.000
2. List 1- Prijedlog granice vodnog dobra uz rijeku Tinju u općini Srebrenik (K.O. Srebrenik Grad) Mjerilo 1:2.500
3. List 2- Prijedlog granice vodnog dobra uz rijeku Tinju u općini Srebrenik (K.O. Srebrenik Grad) Mjerilo 1:2.500

II TEHNIČKI IZVJEŠTAJ

1. Uvod

Federalno ministarstvo poljoprivrede, vodoprivrede i šumarstva donijelo je Rješenje o određivanju granice vodnog dobra uz rijeku Tinju na području Općine Srebrenik broj: UP-I-05-25/1-95/13 od 30.01.2013. godine.

Nadležna služba Grada Srebrenika se obratila "Agenciji za vodno područje rijeke Save" Sarajevo (u daljnjem tekstu: AVP Sava) sa zahtjevom kojim se traži gubitak statusa vodnog dobra uz rijeku Tinju na području K.O. Srebrenik Grad u Gradu Srebrenik (akt broj: 07-735/22 od 08.06.2022. godine). U zahtjevu je navedeno da je Grad Srebrenik 2016. godine realizovao projekat „Regulacije rijeke Tinje od Koprića mosta do ušća Faćkinog potoka, općina Srebrenik“. Novoizgrađena regulacija korita rijeke Tinje je izvedena prokopavanjem novog korita nizvodno od Koprića mosta do Faćkinog potoka u naselju Bare, na zemljišnim česticama označenim kao: k.č. 3/3, 3/5, 4/2, 6/2, 7/2, 395/3, 397/2, 400/2, 519/2, 520/2 i 521/2 K.O. Srebrenik Grad u Gradu Srebreniku.

Kako je izvedeno novo korito rijeke Tinje, staro korito je napušteno i predstavlja potencijalnu opasnost za stvaranje nelegalne deponije materijala, otpada i kanalizacije. Navedenim lokalitetom niko ne upravlja, niti ga uređuje, što predstavlja potencijalnu opasnost za imovinu i zdravlje ljudi u naselju Bare i teritoriju Grada Srebrenika. Također Grad Srebrenik planira na lokalitetu napuštenog korita rijeke Tinje, nakon što ove zemljišne čestice izgube status vodnog dobra, provesti urbanizaciju i plansko uređenje prostora u cilju daljeg razvoja gradske zone.

Da bi se predmetne aktivnosti iz zahtjeva mogle provesti, prethodno je potrebno izmjeniti postojeće Rješenje o određivanju granice vodnog dobra uz rijeku Tinju na području općine Srebrenika (akt broj: UP-I-05-25/1-95/13 od 30.01.2013. godine), koje je doneseno od strane Federalnog ministarstva poljoprivrede, vodoprivrede i šumarstva, na predmetnom lokalitetu.

Shodno navedenom zahtjevu, od strane uposlenika ove Agencije izvršen je terenski obilazak lokaliteta koji je nominiran aktom nadležne službe Grada Srebrenika. Tom prilikom utvrđena je opravdanost zahtjeva za izmjenom granice vodnog dobra pošto su ispunjeni uslovi dati u članu 5. Stav (5) Pravilnika o načinu određivanja granice vodnog dobra i o postupku utvrđivanja pripadnosti zemljišne čestice javnom vodnom dobru ("Službene novine FBiH", broj: 26/09 i 65/20, u daljnjem tekstu: Pravilnik).

Da bi se obezbijedilo postupanje po članu 5. Stav (5) Pravilnika provedena je javna nabavka za usluge inoviranja elaborata, te je od strane Agencije za vodno područje rijeke Save firma Geodet d.o.o. Sarajevo angažovana za usluge: "Elaborat za izmjenu granice vodnog dobra uz rijeku Tinju na području k.o. Srebrenik Grad u općini Srebrenik", a sve u skladu sa ugovorom broj: 10-1065-9/22 od 10.10.2022. godine.

Ovaj Elaborat se konkretno odnosi na Izmjenu granice vodnog dobra za rijeku Tinju na lokalitetu k.o. Srebenik Grad u Gradu Srebrenik, a koja je data u ranije izrađenom elaboratu određivanja granice vodnog dobra rijeku Tinju na području općine Srebrenik na osnovu kojeg je Federalno ministarstvo donijelo Rješenje o određivanju granica vodnog dobra uz rijeku Tinju na području općine Srebrenik broj: UP-I-05-25/1-95/13 od 30.01.2013. godine.

2. Pravni osnov

U posljednjih nekoliko dekada, u svijetu pa i u BiH, je prisutan trend građenja stambenih i privrednih objekata uz sama korita vodotoka. Na taj način gubi se značajna površina prirodnog inundacionog prostora koji služi kao "plavni put" prilikom nailaska poplavnih vodnih valova. Radi toga javlja se opravdana potreba da se izvrši rezervisanje šireg pojasa uz riječne tokove u kojem bi se mogle realizovati potrebne mjere i aktivnosti uređenja prirodnih korita u cilju zaštite od poplava.

Pravni osnov za utvrđivanje i definisanje vodnog dobra uz vodotoke I kategorije za koje je "Agencija za vodno područje rijeke Save" i nadležna dat je članom 8. Zakona o vodama Federacije BiH - ZoV ("Službene novine Federacije BiH" broj 70/06), kojim je propisano da Federalni ministar poljoprivrede, vodoprivrede i šumarstva donosi propis o načinu određivanja granice vodnog dobra i o postupku utvrđivanja pripadnosti zemljišne čestice javnom vodnom dobru.

Vodno dobro, shodno odredbama člana 7. ZoV, jeste skup zemljišnih čestica koje obuhvataju:

1. zemljište na kojem je površinska voda trajno ili povremeno prisutna i zbog toga se oblikuju posebni hidrološki, geomorfološki i biološki odnosi koji određuju vodne i od vode zavisne ekosisteme;
2. osnovno korito tekućih voda, uključujući otoke i obale do izrazite geomorfološke promjene;
3. priobalni pojas širine 15 metara od granice obale (izrazite morfološke promjene) za površinske vode I. kategorije, odnosno priobalni pojas širine 5 metara od granice obale (izrazite morfološke promjene) za površinske vode II. kategorije;
4. zemljište potopljeno stajaćim vodama, uključujući obalu do najvišeg zabilježenog vodostaja;
5. napuštena riječna korita koje voda povremeno plavi, močvare i zemljišta koja su potopljena vodom zbog zahvata u prostoru;
6. uređeni inundacioni pojas;
7. zemljište ispod i pored vodnih objekata iz člana 14. stav 1. tačka 1. ovog Zakona.

Članom 12. ZOV-a definisane su aktivnosti koje se mogu vršiti na vodnom dobru. Tim članom se propisuje da na vodnom dobru nije dozvoljeno izvoditi zahvate, osim:

1. gradnje zaštitnih vodnih objekata;
2. zahvata koji se odnose na poboljšanje hidromorfoloških i bioloških karakteristika površinskih voda;
3. zahvata koji se odnose na zaštitu prirode;

4. gradnje objekata potrebnih za korištenje voda (objekti za zahvat i akumuliranje vode) i objekata za osiguranje plovidbe i zaštitu od utapanja na prirodnim kupalištima;
5. gradnje objekata namijenjenih zaštiti voda od zagađenja;
6. gradnje objekata namijenjenih za potrebe rada državnih organa, zaštitu i spasavanje ljudi, životinja ili imovine od prirodnih i drugih nesreća, te provođenje zadataka policije.

U tom smislu urađen je odgovarajući podzakonski akt - Pravilnik o načinu određivanja granica vodnog dobra i o postupku utvrđivanja pripadnosti zemljišne čestice javnom vodnom dobru ("Službene novine Federacije BiH" broj 26/09 i 65/20).

Članom 4. Pravilnika propisano je da se definisanje granice vodnog dobra na terenu vrši po prethodno urađenom Elaboratu o utvrđivanju granica vodnog dobra odgovarajuće površinske vode za pripadajuće područje općine. Izrada Elaborata vrši se na način propisan Pravilnikom o snimanju detalja ("Službeni list SR BiH" broj 4/91) i važećim odredbama Pravilnika za državni premjer ("Službeni list FNRJ" broj 9/59). Poslove izrade Elaborata vrši ovlašteno pravno lice registrovano za obavljenje poslova premjera zemljišta.

Određivanje granice vodnog dobra za površinske vode I kategorije organizuje nadležna agencija za vodno područje. Rješenje o određivanju granica vodnog dobra za površinske vode I kategorije donosi Federalno ministarstvo poljoprivrede, vodoprivrede i šumarstva, na prijedlog nadležne agencija za vodno područje.

Rješenje se nakon donošenja dostavlja službama za katastar nadležne općine i zemljišno-knjižnom odjeljenju nadležnog suda radi upisivanja u katastarsko-knjižne i zemljišno-knjižne evidencije.

Ovaj Elaborat je urađen shodno odredbama člana 7. i 5. ZOV-a za rijeku Tinju koja spada u površinske vodotoke I kategorije na vodnom području rijeke Save, a sve u cilju postupanja po članu 5. Stav (5) Pravilnika u vezi zahtjeva Nadležne službe Grada Srebrenika.

3. Metodologija rada

Ovaj Elaborat je urađen shodno odredbama člana 7. i 5. ZOV-a za rijeku Tinju koja spada u površinske vodotoke I kategorije na vodnom području rijeke Save, a na osnovu zahtjeva Nadležne službe Grada Srebrenika u vezi sa članom 5. Stav (5) Pravilnika, a konkretno se odnosi na izmjenu granice vodnog dobra za rijeku Tinju na području K.O. Srebrenik Grad u općini Srebrenik.

Za potrebe izrade ovog Elaborata, korišteni su digitalni (vektorski) oblik podataka Katastarskih općina i katastarskih čestica preuzet direktno putem web servisa od strane Federalne geodetske uprave (FGU).

Kao podloga za razmatranu dionicu vodotoka za navedenu administrativnu jedinicu, za potrebe izrade ovog Elaborata, korišteni su listovi katastarskih planova horizontalne predstave u

razmjeri 1:1.000 i 1:2.500 u digitalnom i vektorskom obliku, te digitalni orto-foto prikaz terena iz 2018. godine.

U proteklom periodu od strane firme Geodet d.o.o. Sarajevo izvršeno je geodetskog snimanje na terenu izrazite morfološke promjene na području K.O. Srebrenik Grad u Gradu Srebreniku na potezu na kojem je izgrađeno regulisano korito, u sve u cilju realizacije usluga izrade predmetnog elaborata po osnovu ugovora.

Izvršena je sistematizacija, analiza prikupljenih digitalnih podataka i priprema podataka za konverziju u format baze podataka Naručioca (AVP Sava Sarajevo).

Izvršena je konverzija preuzetih podataka (alfanumeričkih i vektorskih) u format baze podataka katastra vodno dobro Naručioca (AVP Sava Sarajevo).

Unos vektorskih slojeva podataka (granice katastarskih općina, katastarske čestice, predložena granica vodnog dobra) u prostornu bazu podataka Naručioca je izvršen putem shp file odnosno feature class seta podataka (format podataka preuzet od Naručioca).

Vektorski slojevi podataka su uvezani sa prethodno unesenim alfanumeričkim podacima kroz Internet Web GIS aplikaciju.

Kod određivanja prijedloga granice vodnog dobra izvršena je prostorna analiza preklapanja preuzetih sa web servisa- FGU katastarskih čestica digitalnog katastra BPKN (korita rijeke Tinje) sa snimkom izrazite morfološke promjene na obaloutvrdama rijeke Tinje koji je urađen za ove potrebe, a sve sa ciljem da se što tačnije postupi po odredbama člana 7. i 5. ZOV-a.

Na osnovu prethodno pomenutih aktivnosti i analiza izvođač je izvršio Izmjenu prijedloga granice vodnog dobra uz rijeku Tinju na području K.O. Srebrenik Grad u Gradu Srebreniku.

Tekstualni opis Granice predložene izmjene granica vodnog dobra uz rijeku Tinju na području K.O. Srebrenik Grad, kao i popis parcela koje se cijele ili dijelom nalaze unutar granice vodnog dobra je dat u Tački IV.

Podaci prikupljeni ovim aktivnostima (izradom Elaborata) su sistematizovani i pohranjeni u fizički model baze podataka ISV-a (prostornu bazu podataka vodnog dobra).

Geodet d.o.o. Sarajevo
Hamdije Čemerlića br. 37
Mob. 061 211 864, 061 749 636
Tel : 033 973 193; Fax: 033 973 194
Rješenje br.065-0-Reg-12-004169
ID broj:4201596930000
PDV broj: 201596930000

III IZVJEŠTAJ O GEODETSKOM SNIMANJU

IZRAZITE MORFOLOŠKE PROMJENE NA RIJECI TINJI

Sadržaj:

- Uvod
- Mjerna oprema
- Tehnički opis posla

Uvod:

Firma Geodet d.o.o. Sarajevo je obavila radove geodetskog snimanja izrazite morfološke promjene na izgrađenim regulaciji na rijeci Tinji na predmetnom lokalitetu k.o. Srebrenik Grad u Gradu Srebrenik.

Naziv i sjedište firme i stručno osoblje:

Firma Geodet d.o.o. se nalazi u Sarajevu ulica Hamdije Čemerlića br.37

Tel.faxbr.tel.033/973-193. 033/973-194.

Muriz Bečić dipl.ing.geod.

Nedžad Pandžić geom.

Zijad Vrabac geom.

Mjerna oprema :

TOTALNA STANICA: Proizvođač: Trimble

Tip: M3

Tačnost mjerenja uglova: 1"

Tačnost mjerenja dužina

- sa prizmom (2 + 2ppm * D)
- bez prizme (3 + 2ppm * D)

Geodet d.o.o. Sarajevo
Hamdije Čemerlića br. 37
Mob. 061 211 864, 061 749 636
Tel : 033 973 193; Fax: 033 973 194
Rješenje br.065-0-Reg-12-004169
ID broj:4201596930000
PDV broj: 201596930000

GPS R-8 Trimble

Tehnički opis posla

Dana 11.10.2022 godine sa prestavnicima Grada Srebrenika smo obišli teren.

Prije početka snimanja preuzete su tačke geodetske mreže koje su se nalazile na lokalitetu izvođenja radova.

Date tačke geodetske osnove korištene za lokalizaciju su, T 58-203, T 58-390, T 27-115, T 27-18 533.

Sve detaljne tačke i njihove koordinate prikazane su u Spisku koordinata detaljnih tačaka, kao i Zapisnik o lokalizaciji i njena tačnost mjerenja.

Nakon završenog terenskog dijela posla pristupilo se obradi podataka i iscrtavanju crteža. Obradu podataka urađena je u softveru „GEODET v.12“ za koju firma Geodet doo Sarajevo posjeduje licencu. Tačne pozicije snimljenih tačaka sa koordinatama i kotama u Gauss-Krigerovoj projekciji terena su predstavljene u Microsoft Excel 2013 programu. nakon čega se pristupilo crtanju snimljenih situacija u softveru AutoCad 2007 LandDevelopment. Snimljene izrazite morfološke promjene na rijeci Tinji prikazane se u sklopu Elaborata u prilozima gdje je prezentiran novi prijedlog granice vodnog dobra.

SOFTVERSKI PAKETI:

- Geodet - za obradu podataka mjerenja sa totalnih stanica i GPS-a, crtanje poprečnih profila...
- AutoCad 2000 LandDevelopment.
- Obrada snimljenih terenskih podataka (računanje i izravnanje vlaka i računanje koordinata detaljnih tačaka) rađena je u softwerskoj aplikaciji GEODET (aplikacija za automatsku obradu geodetskih podataka), koju je razvila firma „Geodet d.o.o“ iz Sarajeva u saradnji sa firmom IT Systems iz Sarajeva.
- Geodet - Aplikacija za automatsku obradu geodetskih podataka

Slika 5. Interface aplikacije Geodet

Ključne funkcionalnosti:

- Jednostavno korištenje u Windows grafičkom sučelju
- Automatska izrada svih geodetskih obrazaca (10 standardnih obrazaca) objedinjenih u jednu Excel-woorkbook fajlu.
- Automatski proračun čvornih tačaka - računanje uglova, Y-koordinata, X-koordinata i elevacija za čvorne tačke po "Iterativnoj metodi aritmetičkih sredina".
- Automatska izrada crteža sa koordinatama snimljenih tačaka u formatu prilagođenom za najčešće korištene CAD aplikacije (AutoCAD, Topocad, Plateia, MicroSation, LandDevelopment, PLS CADD, i drugi)
- Podržane sve totalne stanice i GPS uređaji Leica, Topcon i Sokkia...
- Omogućen ručni unos podataka sa snimanja terena
- Automatska konverzija različitih formata sirovih podataka u xls format
- Integrisani programi za skidanje podataka sa instrumenta (LeicaSurveyOffice, Prolink, Trimble Data Transfer i TECS)
- Mogućnost podešavanja templeta za Geodetske obrasce
- Mogućnost jednostavnog kreiranja korisničkih Baza koordinata tačaka
- Mogućnost rekurzivne obrade podataka iz već izrađenih obrazaca u xls formatu

Geodet d.o.o. Sarajevo
Hamdije Čemerlića br. 37
Mob. 061 211 864, 061 749 636
Tel : 033 973 193; Fax: 033 973 194
Rješenje br.065-0-Reg-12-004169
ID broj:4201596930000
PDV broj: 201596930000

ZAPISNIK POLOŽAJNE I VISINSKE LOKALIZACIJE

OBRAZAC GNSS 3		Strana
Instrument (model, tip, tačnost):	Metoda mjerenja:	PPK RTK
	Datum mjerenja:	

TAČKE LOKALIZACIJE

TAČKA	Odstupanja na tačkama lokalizacije				Razmjera plana	Σ Položaj graničnih tačaka parcele	σ Položaj ostalih tačaka parcele	σ Visina detaljnih tačaka
	V_y	V_x	V_H	$V=\sqrt{(V\_y^2+V\_x^2)}$				
	[m]	[m]	[m]	[m]		[m]	[m]	[m]
27-18	-0.034	0.020	0.037		500	0,05	0,08	0,05
27-128	-0.028	-0.037	-0.035					
26-228	0.019	-0.015	-0.028					
26-239	-0.018	-0.028	0.016		1000	0,10	0,15	0,10
					2000	0,15	0,20	0,15
					2500	0,20	0,25	0,18
					5000	0,25	0,30	0,30	
					ZAOKRUŽITI RAZMJERU PREMJERAVANJA			

SKICA PODRUČJA SNIMANJA SA TAČKAMA LOKALIZACIJE:

Katastarska općina:

Geodet d.o.o. Sarajevo
Hamdije Čemerlića br. 37
Mob. 061 211 864, 061 749 636
Tel : 033 973 193; Fax: 033 973 194
Rješenje br.065-0-Reg-12-004169
ID broj:4201596930000
PDV broj: 201596930000

SPISAK KOORDINATA I KOTA DETALJNIH TAČAKA

LOKALITET: Srebrenik

R.br.	Naziv tačke	Y	X	Kota terena
1	1	6538841,31	4952232,15	173,02
2	2	6538838,05	4952205,61	173,63
3	3	6538832,92	4952184,68	173,98
4	4	6538831,65	4952184,71	173,69
5	5	6538827,41	4952183,49	176,07
6	6	6538826,92	4952175,31	173,71
7	7	6538823,66	4952169,28	173,57
8	8	6538818,45	4952155,83	173,74
9	9	6538818,42	4952155,82	173,73
10	10	6538813,95	4952145,01	173,74
11	11	6538809,89	4952136,24	173,68
12	12	6538805,96	4952125,87	173,55
13	13	6538802,63	4952117,76	173,74
14	14	6538798,31	4952108,04	173,76
15	15	6538792,81	4952096,53	173,51
16	16	6538789,34	4952089,65	173,91
17	17	6538785,64	4952077,45	173,66
18	18	6538780,07	4952062,42	173,88
19	19	6538779,18	4952058,55	174,19
20	20	6538776,64	4952047,59	173,85
21	21	6538774,11	4952038,41	173,75
22	22	6538770,93	4952023,55	173,65
23	23	6538768,92	4952013,72	173,57
24	24	6538767,15	4952002,19	173,60
25	25	6538765,34	4951988,71	173,60
26	26	6538763,61	4951969,22	173,96
27	27	6538762,28	4951951,23	174,05
28	28	6538761,69	4951934,30	174,17
29	29	6538761,00	4951921,71	174,48
30	30	6538761,82	4951906,94	174,23
31	31	6538762,85	4951896,10	174,14
32	32	6538763,71	4951882,81	174,28
33	33	6538765,51	4951871,53	174,28
34	34	6538767,45	4951856,60	174,81
35	35	6538770,32	4951840,48	174,99
36	36	6538773,35	4951828,17	174,99
37	37	6538776,41	4951815,10	175,13
38	38	6538781,03	4951800,36	175,17
39	39	6538785,63	4951786,15	175,05
40	40	6538788,05	4951778,97	174,94
41	41	6538791,93	4951768,47	175,04
42	42	6538796,16	4951756,88	175,20

43	43	6538801,75	4951743,56	175,24
44	44	6538810,49	4951722,64	175,17
45	45	6538816,00	4951707,28	175,40
46	46	6538821,82	4951692,01	175,74
47	47	6538825,57	4951682,10	175,89
48	48	6538831,12	4951667,40	175,93
49	49	6538830,99	4951665,21	176,02
50	50	6538840,55	4951650,41	175,23
51	51	6538847,45	4951639,21	174,58
52	52	6538847,52	4951639,19	174,56
53	53	6538854,24	4951628,04	173,65
54	54	6538831,09	4951665,37	177,16
55	55	6538853,23	4951628,65	177,19
56	56	6538855,53	4951623,74	177,00
57	57	6538856,13	4951621,90	176,96
58	58	6538858,30	4951616,42	176,89
59	59	6538861,32	4951610,05	177,08
60	60	6538865,40	4951600,54	177,07
61	61	6538868,08	4951597,70	177,12
62	62	6538875,96	4951581,02	177,07
63	63	6538889,97	4951552,20	177,08
64	64	6538889,47	4951550,36	177,05
65	65	6538892,34	4951543,24	176,95
66	66	6538894,27	4951537,66	176,86
67	67	6538893,95	4951535,63	176,80
68	68	6538895,10	4951527,07	177,17
69	69	6538890,41	4951518,96	178,66
70	70	6538895,32	4951511,19	178,66
71	71	6538898,76	4951512,26	178,32
72	72	6538902,47	4951503,85	178,11
73	73	6538906,73	4951497,38	178,01
74	74	6538910,99	4951485,77	177,41
75	75	6538915,21	4951478,80	177,19
76	76	6538914,95	4951474,41	177,34
77	77	6538944,20	4951479,68	178,54
78	78	6538941,54	4951492,22	178,66
79	79	6538937,84	4951503,32	178,78
80	80	6538933,17	4951514,69	178,75
81	81	6538928,33	4951524,15	178,44
82	82	6538925,93	4951528,19	178,75
83	83	6538926,63	4951529,22	178,73
84	84	6538926,06	4951530,51	178,58
85	85	6538922,80	4951536,22	178,61
86	86	6538922,07	4951537,46	178,70
87	87	6538920,18	4951536,96	178,07
88	88	6538919,71	4951538,71	177,88
89	89	6538912,42	4951551,42	176,62
90	90	6538908,46	4951555,55	176,80
91	91	6538906,41	4951558,87	176,99
92	92	6538904,54	4951559,33	177,07

93	93	6538893,35	4951582,39	177,00
94	94	6538884,78	4951600,28	176,88
95	95	6538876,28	4951618,02	176,81
96	96	6538861,67	4951650,70	176,59
97	97	6538862,32	4951651,74	176,60
98	98	6538860,88	4951659,71	176,57
99	99	6538861,37	4951662,11	176,33
100	100	6538857,92	4951677,48	176,24
101	101	6538855,06	4951685,72	176,18
102	102	6538849,26	4951700,22	175,96
103	103	6538842,77	4951717,56	175,73
104	104	6538836,13	4951735,96	175,69
105	105	6538828,85	4951752,98	175,37
106	106	6538822,90	4951767,64	175,26
107	107	6538814,66	4951788,00	174,86
108	108	6538809,74	4951801,06	174,98
109	109	6538804,05	4951819,68	174,77
110	110	6538799,30	4951841,65	174,83
111	111	6538794,18	4951867,36	174,67
112	112	6538793,32	4951883,49	174,92
113	113	6538790,22	4951903,82	174,52
114	114	6538789,88	4951922,91	174,38
115	115	6538789,80	4951938,07	173,90
116	116	6538790,21	4951963,41	173,60
117	117	6538793,10	4951984,52	173,79
118	118	6538794,86	4951996,92	174,17
119	119	6538798,28	4952013,16	174,18
120	120	6538801,88	4952033,88	173,69
121	121	6538804,84	4952044,06	173,78
122	122	6538811,05	4952063,08	173,74
123	123	6538816,85	4952080,41	173,46
124	124	6538822,00	4952094,09	173,16
125	125	6538828,20	4952107,47	173,38
126	126	6538835,49	4952121,61	173,17
127	127	6538838,37	4952125,04	172,83
128	128	6538838,77	4952125,10	172,84
129	129	6538849,55	4952134,09	173,37
130	130	6538852,46	4952142,23	173,40
131	131	6538859,57	4952159,33	173,20
132	132	6538863,05	4952172,72	173,41
133	133	6538864,10	4952183,49	173,03
134	134	6538865,92	4952197,50	173,06

Geodet d.o.o. Sarajevo
Hamdije Čemerlića br. 37
Mob. 061 211 864, 061 749 636
Tel : 033 973 193; Fax: 033 973 194
Rješenje br.065-0-Reg-12-004169
ID broj:4201596930000
PDV broj: 201596930000

IV OPIS PREDLOŽENE GRANICE VODNOG DOBRA UZ RIJEKU TINJU NA PODRUČJU K.O. SREBRENIK GRAD U GRADU SREBRENIKU

NAPOMENA: Što se tiče tekstualnog opisa novopredložene granice vodnog dobra uz rijeku Tinju na području K.O. Srebrenik Grad u gradu Srebrenik, a u odnosu na onu koja je data u ranije izrađenom elaboratu određivanja granice vodnog dobra rijeku Tinju na području općine Srebrenik na osnovu kojeg je Federalno ministarstvo donijelo Rješenje o određivanju granica vodnog dobra uz rijeku Tinju na području općine Srebrenik broj: UP-I-05-25/1-95/13 od 30.01.2013. godine, zbog značajnih izmjena u odnosu na raniji opis, kompletno je prerađen tekst opisa za ovu katastrasku općinu i isti se daje u nastavku:

GRAD SREBRENIK

KO SREBRENIK GRAD

Granica vodnog dobra počinje od tromeđe K.O. Srebrenik Grad, K.O. Ljenobud i K.O. Uroža nakon čega nastavlja granicom K.O. Srebrenik Grad i K.O. Ljenobud, presjeca K.Č. 1922, 1846, 1845, 1913/2, 1843, 1671/1, 1671/2, 1671/4, 1671/3, 1636, 1634, 1548, ide granicom K.Č. 1678/1, presjeca K.Č. 1547, ponovo ide granicom K.Č. 1678/1, presjeca K.Č. 1678/9, 1678/7, 1678/8, ide granicom K.Č. 1678/6, presjeca K.Č. 1678/5, 1537/1, 1536/1, 1536/2, 1532/3, ponovo ide granicom K.Č. 1678/1, presjeca K.Č. 1505, 1504, ponovo ide granicom K.Č. 1678/1, presjeca K.Č. 909, 908, 742/3, ponovo ide granicom K.Č. 1678/1, presjeca K.Č. 742/5, 743/3, 743/6, 742/6, 742/4, ide granicom K.Č. 1675/5, te presjeca K.Č. 1680/2, 521/1, 520/1, 519/1, 395/1, 395/2, 1674/1, 4/1, 3/4, 5, 6/1, 7/1, 2/1, presjeca K.Č. 1, 1672 sve do granice sa K.O. Ćehaje. Dalje ide granicom K.O. Srebrenik Grad i K.O. Ćehaje do granice sa K.O. Babunovići. Nakon toga ide granicom K.O. Srebrenik Grad i K.O. Babunovići pa presjeca K.Č. 1673/7, 1673/6, 1673/1, 3/1, 3/2, 1674/3, 401, 400/1, 398/1, 397/1, 396/1, 519/3, 1675/6, 518/40, 518/3, 518/11, 518/12, 518/13, 518/14, 518/15, 518/16, 518/17, 518/18, 518/42, 518/19, 518/43, 518/37, 518/8, 518/7, 517/4, 517/3, 1694/1, 522/2, 522/1, 523/1, 528/7, 528/6, 528/1, 528/9, 528/2, 529/1, ponovo ide granicom K.Č. 1675/1, nakon čega presjeca K.Č. 635, 632, 630/1, 628/1, 638, 639/1, 640/1, ponovo 639/1, 641/1, 645/11, 645/15, 645/14, 645/1, 646, 647, 741/1, 741/2, 1676, sve do granice sa K.O. Rapatnica. Dalje ide granicom K.O. Srebrenik Grad i K.O. Rapatnica do granice sa K.O. Uroža. Nakon toga ide granicom K.O. Srebrenik Grad i K.O. Uroža do tromeđe K.O. Srebrenik Grad, K.O. Uroža i K.O. Ljenobud, čime je granica VD zatvorena.

Unutar granice vodnog dobra u K.O. Srebrenik Grad u općini Srebrenik u cijelosti se nalaze zemljišne čestice označene kao K.Č. 1921, 1844/2, 1844/1, 1678/1, 1637, 1678/3, 1678/11, 1678/4, 1678/6, 1675/1, 1675/2, 1675/5, 742/1, 742/7, 743/4, 743/7, 1675/3, 518/38, 518/9, 517/6, 517/5, 517/9, 523/3, 528/5, 528/4, 645/16, 645/18, 520/2, 520/3, 521/2, 519/2, 396/2, 395/3, 397/2, 400/2, 1674/2, 4/2, 3/5, 3/3, 6/2, 7/2, 2/2, a dijelom se nalaze zemljišne čestice označene kao K.Č 1922, 1846, 1845, 1913/2, 1843, 1671/1, 1671/2, 1671/4, 1671/3, 1673/6,

1673/7, 1636, 1634, 1548, 1547, 1678/9, 1678/7, 1678/8, 1678/5, 1537/1, 1536/1, 1536/2, 1532/3, 1505, 1504, 909, 908, 742/3, 742/5, 743/3, 743/6, 742/6, 742/4, 1680/2, 521/1, 520/1, 519/1, 395/1, 395/2, 1674/1, 4/1, 3/4, 5, 6/1, 7/1, 2/1, 1, 1672, 1673/1, 3/1, 3/2, 1674/3, 401, 400/1, 398/1, 397/1, 396/1, 519/3, 1675/6, 518/40, 518/3, 518/11, 518/12, 518/13, 518/14, 518/15, 518/16, 518/17, 518/18, 518/42, 518/19, 518/43, 518/37, 518/8, 518/7, 517/4, 517/3, 1694/1, 522/2, 522/1, 523/1, 528/7, 528/6, 528/9, 528/1, 528/2, 529/1, 635, 632, 630/1, 628/1, 638, 639/1, 640/1, 641, 645/11, 645/15, 645/14, 645/20, 645/1, 646, 647, 741/1, 741/2, 1676.

PRIJEDLOG ZA IZMJENU POSTOJEĆEG RJEŠENJA

Što se tiče prijedloga za izmjenu samog teksta Rješenja za izmjenu Rješenja o određivanju granica vodnog dobra uz rijeku Tinju na području općine Srebrenik broj: UP-I-05-25/1-95/13 od 30.01.2013. godine, a da bi se na što jednostavniji način uvažile navedene izmjene nastale na osnovu izmjenjenih polažaja izrazitih morfoloških promjena, on može da glasi:

U Rješenju o određivanju granica vodnog dobra uz rijeku Tinju na području općine Srebrenik broj: U P-I-05-25/1-95/13 od 30.01.2013. godine,

Tačka 7. se mijenja i sada glasi:

7. K.O. Srebrenik Grad

7.1. Granica vodnog dobra počinje od tromeđe K.O. Srebrenik Grad, K.O. Ljenobud i K.O. Uroža nakon čega nastavlja granicom K.O. Srebrenik Grad i K.O. Ljenobud, presjeca K.Č. 1922, 1846, 1845, 1913/2, 1843, 1671/1, 1671/2, 1671/4, 1671/3, 1636, 1634, 1548, ide granicom K.Č. 1678/1, presjeca K.Č. 1547, ponovo ide granicom K.Č. 1678/1, presjeca K.Č. 1678/9, 1678/7, 1678/8, ide granicom K.Č. 1678/6, presjeca K.Č. 1678/5, 1537/1, 1536/1, 1536/2, 1532/3, ponovo ide granicom K.Č. 1678/1, presjeca K.Č. 1505, 1504, ponovo ide granicom K.Č. 1678/1, presjeca K.Č. 909, 908, 742/3, ponovo ide granicom K.Č. 1678/1, presjeca K.Č. 742/5, 743/3, 743/6, 742/6, 742/4, ide granicom K.Č. 1675/5, te presjeca K.Č. 1680/2, 521/1, 520/1, 519/1, 395/1, 395/2, 1674/1, 4/1, 3/4, 5, 6/1, 7/1, 2/1, presjeca K.Č. 1, 1672 sve do granice sa K.O. Ćehaje. Dalje ide granicom K.O. Srebrenik Grad i K.O. Ćehaje do granice sa K.O. Babunovići. Nakon toga ide granicom K.O. Srebrenik Grad i K.O. Babunovići pa presjeca K.Č. 1673/7, 1673/6, 1673/1, 3/1, 3/2, 1674/3, 401, 400/1, 398/1, 397/1, 396/1, 519/3, 1675/6, 518/40, 518/3, 518/11, 518/12, 518/13, 518/14, 518/15, 518/16, 518/17, 518/18, 518/42, 518/19, 518/43, 518/37, 518/8, 518/7, 517/4, 517/3, 1694/1, 522/2, 522/1, 523/1, 528/7, 528/6, 528/1, 528/9, 528/2, 529/1, ponovo ide granicom K.Č. 1675/1, nakon čega presjeca K.Č. 635, 632, 630/1, 628/1, 638, 639/1, 640/1, ponovo 639/1, 641/1, 645/11, 645/15, 645/14, 645/1, 646, 647, 741/1, 741/2, 1676, sve do granice sa K.O. Rapatnica. Dalje ide granicom K.O. Srebrenik Grad i K.O. Rapatnica do granice sa K.O. Uroža. Nakon toga ide granicom K.O. Srebrenik Grad i K.O. Uroža do tromeđe K.O. Srebrenik Grad, K.O. Uroža i K.O. Ljenobud, čime je granica VD zatvorena.

7.2. Unutar granice vodnog dobra utvrđene u tački 1.1. ovog rješenja u cijelosti se nalaze zemljišne čestice označene kao K.Č. 1921, 1844/2, 1844/1, 1678/1, 1637, 1678/3, 1678/11, 1678/4, 1678/6, 1675/1, 1675/2, 1675/5, 742/1, 742/7, 743/4, 743/7, 1675/3, 518/38, 518/9, 517/6, 517/5, 517/9, 523/3, 528/5, 528/4, 645/16, 645/18, 520/2, 520/3, 521/2, 519/2, 396/2, 395/3, 397/2, 400/2, 1674/2, 4/2, 3/5, 3/3, 6/2, 7/2, 2/2, a dijelom se nalaze zemljišne čestice

označene kao K.Č 1922, 1846, 1845, 1913/2, 1843, 1671/1, 1671/2, 1671/4, 1671/3, 1673/6, 1673/7, 1636, 1634, 1548, 1547, 1678/9, 1678/7, 1678/8, 1678/5, 1537/1, 1536/1, 1536/2, 1532/3, 1505, 1504, 909, 908, 742/3, 742/5, 743/3, 743/6, 742/6, 742/4, 1680/2, 521/1, 520/1, 519/1, 395/1, 395/2, 1674/1, 4/1, 3/4, 5, 6/1, 7/1, 2/1, 1, 1672, 1673/1, 3/1, 3/2, 1674/3, 401, 400/1, 398/1, 397/1, 396/1, 519/3, 1675/6, 518/40, 518/3, 518/11, 518/12, 518/13, 518/14, 518/15, 518/16, 518/17, 518/18, 518/42, 518/19, 518/43, 518/37, 518/8, 518/7, 517/4, 517/3, 1694/1, 522/2, 522/1, 523/1, 528/7, 528/6, 528/9, 528/1, 528/2, 529/1, 635, 632, 630/1, 628/1, 638, 639/1, 640/1, 641, 645/11, 645/15, 645/14, 645/20, 645/1, 646, 647, 741/1, 741/2, 1676 i iste pripadaju vodnom dobru.

U preostalom tekstu osnovno Rješenje ostaje nepromijenjeno.

V GRAFIČKI PRILOZI

1. Pregledna karta- podjela na listove Mjerilo 1:25.000
2. List 1- Prijedlog granice vodnog dobra uz rijeku Tinju u općini Srebrenik (K.O. Srebrenik Grad) Mjerilo 1:2.500
3. List 2- Prijedlog granice vodnog dobra uz rijeku Tinju u općini Srebrenik (K.O. Srebrenik Grad) Mjerilo 1:2.500