



Na osnovu analize trenutno zabilježenih vodostaja na hidrološkom monitoring sistemu (automatske vodomjerne stanice) na vodnom području rijeke Save, daje se:

INFORMACIJA O TRENUTNOM STANJU VODOSTAJA

Datum i vrijeme: 05.04.2026 – 10:00 h

Vodno područje rijeke Save u Federaciji BiH

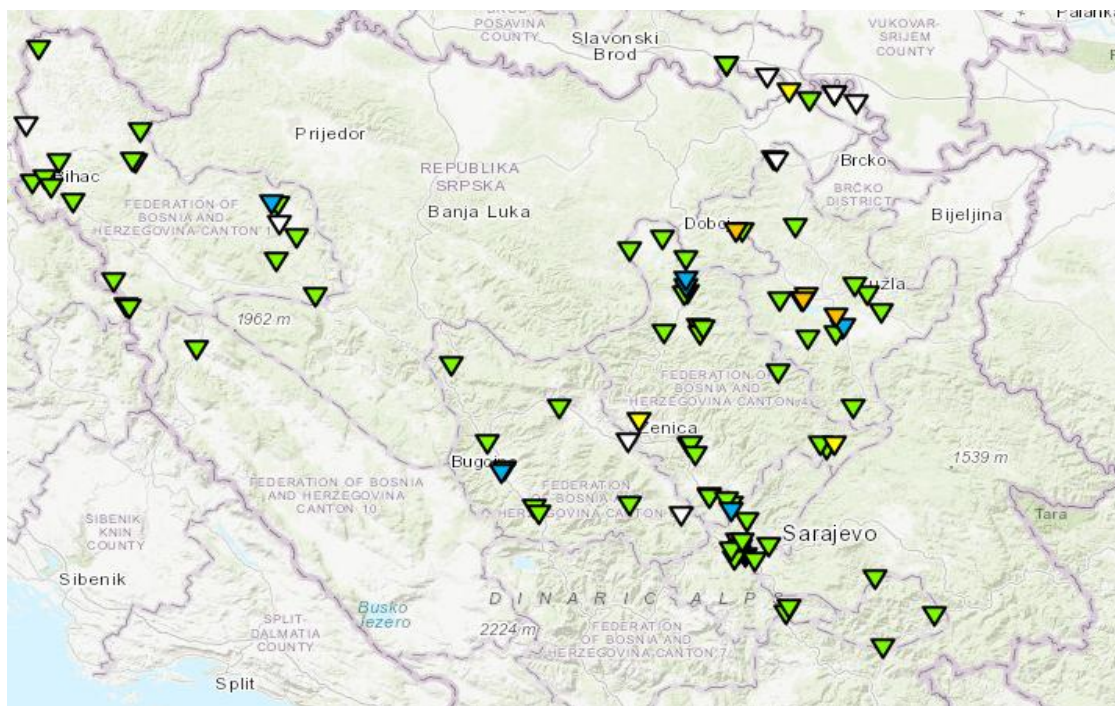
Prestanak padavina uticao je na opadanje vodostaja na većini hidroloških stanica na vodnom području rijeke Save. U skladu s meteorološkom prognozom očekuje se da će takav trend biti nastavljen.

Na snazi je vanredno hidrološko stanje na području sliva rijeke Spreče uzvodno i nizvodno od akumulacije Modrac. S obzirom na oticanje vode na cijelom slivu Spreče te još uvijek značajno ispuštanje s akumulacije Modrac, u protekla 24h na HS Karanovac se bilježi stagnacija vodostaja. Vodostaji na svim hidrološkim stanicama uzvodno su u opadanju, pa se tokom dana očekuje smirivanje situacije s vodostajima i nizvodno tj. na HS Karanovac.

Vrijednost vodostaja i proticaja na hidrološkim stanicama na slivu rijeke Spreče u 09:00 h i 10:00 h:

Hidrološka stanica	Vodostaj (cm)		Trend	Proticaj (m ³ /s)		Trend
	09:00 h	10:00 h		09:00 h	10:00 h	
HS Karanovac	470	472	+2 cm	156	157	+1 m ³ /s
HS Modrac	295	296	+1 cm	207	208	+1 m ³ /s
HS Strašanj	295	294	- 1 cm	62	62	0 m ³ /s
HS Donja Višća	111	108	- 3 cm	22	20	- 2 m ³ /s
HS Turija	78	77	- 1 cm	-	-	-

Sve informacije o vodostajima na vodnom području rijeke Save su dostupne putem aplikacija Pregled vodostaja - <https://voda.ba/vodostaji> i vodostaji plus - <https://vodostaji.voda.ba/#Vodostaj>



▼ Normalno stanje (N) ▼ Pripremno stanje (P) ▼ Izlijevanje iz korita (R) ▼ Poplave (V) ▼ Značajne poplave (Z)

VANREDNO HIROLOŠKO STANJE PODRAZUMIJEVA POVEĆAN VODOSTAJ NA RIJEKAMA USLIJED PADAVINA I MOGUĆNOST POJAVE POPLAVA MANJEG, SREDNJEG I ZNAČAJNOG OBUUHVATA:

NORMALNO STANJE
Normalni hidrološki uslovi

IZLIJEVANJE IZ KORITA
Ispunjeno korito vodom i lokalno izlijevanje

POPLAVE
Izlijevanje vode na okolno područje, pojedine objekte, polj. zemljište i puteve

ZNAČAJNE POPLAVE
Plavljenje naselja, objekata, puteva



Agencija za vodno
područje rijeke Save

SARAJEVO

AGENCIJA ZA VODNO PODRUČJE RIJEKE SAVE SARAJEVO

Hamdije Ćemerlića 39a Tel: +387 33 726 400 Faks: +387 33 726 423 Web: www.voda.ba Email: info@voda.ba

Zbog povišenih vodostaja u kanalskoj mreži na prostoru Odžačke i Srednje Posavine, vrši se prepumpavanje vode u rijeku Savu.

Hidrološko stanje zavisi od prognoziranih podataka padavina. Njihova promjena može uticati i na prognozirano hidrološko stanje. U slučaju značajnije promjene vremenskih uslova na vodnom području rijeke Save, AVP Sava će pravovremeno izdati novo obavještenje.


Sugerišemo nadležnim institucijama da prate situaciju na terenu i postupaju u skladu s ovlaštenjima, a službama koje provode mjere i aktivnosti zaštite i spašavanja ljudi i materijalnih dobara preporučujemo pojačan oprez.


Informacije o aktuelnim vodostajima na svim hidrološkim stanicama na vodnom području rijeke Save u Federaciji BiH su dostupne na internet stranici Agencije za vodno područje rijeke Save: www.voda.ba.

Sarajevo, 05/04/2026. 10:00 h


AVP Sava
Sektor za ISV / Odjeljenje za prognozu

VANREDNO HIROLOŠKO STANJE PODRAZUMIJEVA POVEĆAN VODOSTAJ NA RIJEKAMA USLIJED PADAVINA I
MOGUĆNOST POJAVE POPLAVA MANJEG, SREDNJEG I ZNAČAJNOG OBUUHVATA:

 **NORMALNO STANJE**
Normalni hidrološki uslovi

 **IZLIJEVANJE IZ KORITA**
Ispunjeno korito vodom i
lokalno izlivanje

 **POPLAVE**
Izlijevanje vode na okolno područje,
pojedine objekte, polj. zemljište i puteve

 **ZNAČAJNE POPLAVE**
Plavljenje naselja,
objekata, puteva