



Na osnovu analize trenutno zabilježenih vodostaja na hidrološkom monitoring sistemu (automatske vodomjerne stanice) na vodnom području rijeke Save, daje se:

INFORMACIJA O TRENUTNOM STANJU VODOSTAJA

Datum i vrijeme: 01.04.2025 – 12:00 h

Na većem dijelu vodnog područja rijeke Save u Federaciji BiH normalno je hidrološko stanje. Izuzetak je područje sliva rijeke Spreče nizvodno od akumulacije Modrac te Odžačke i Srednje Posavine gdje je na snazi redovna odbrana od poplava. Na hidrološkim stanicama HS Modrac i HS Karanovac vodostaji su povišeni i iznad su kota za obavještanje po Federalnom operativnom planu. Vodostaji na hidrološkim stanicama HS Svilaj i HS Grebnice su iznad kote koja označava redovnu odbranu od poplava.

Vodostaji na ostalim vodotocima su u stagnaciji ili blagom opadanju. S obzirom da za naredne dane nisu prognozirane značajne količine padavina, trend opadanja biće nastavljen te se ne očekuje promjena stanja.

Mjere aktivne odbrane od poplava odvijaju se u skladu s Federalnim operativnim planom odbrane od poplava. Prema rezultatima prognoznih modela prestanak redovnih mjera odbrane od poplava može se očekivati krajem sedmice.

Agencija za vodno područje rijeke Save Sarajevo redovno vrši pregled i detaljnu analizu vodostaja na mreži automatskih hidroloških stanica na vodnom području rijeke Save u Federaciji BiH. Takođe, redovno je praćenje i rezultata prognoze padavina i vodostaja prema prognoznim modelima za slivove rijeka Une-Sane, Vrbasa, Bosne, Drine te kompletan sliv Save.

Informacija o prognozi se daje na osnovu prognoziranih podataka padavina, tako da promjena vremenske prognoze može uticati i na prognozirano hidrološko stanje. U slučaju značajnije promjene vremenskih uslova na vodnom području rijeke Save, AVP Sava će pravovremeno izdati obavještenje o prognozi vanrednog hidrološkog stanja.


Informacije o aktuelnim vodostajima na svim hidrološkim stanicama na vodnom području rijeke Save u Federaciji BiH su dostupne na internet stranici Agencije za vodno područje rijeke Save: www.voda.ba. Sve aktivnosti o praćenju i obavještanju o trenutnom hidrološkom stanju provode se u skladu s Federalnim operativnim planom odbrane od poplava.


Sarajevo, 01/04/2025. 12:00


AVP Sava
Sektor za ISV / Odjeljenje za prognozu

VANREDNO HIROLOŠKO STANJE PODRAZUMIJEVA POVEĆAN VODOSTAJ NA RIJEKAMA USLIJED PADAVINA I
MOGUĆNOST POJAVE POPLAVA MANJEG, SREDNJEG I ZNAČAJNOG OBUUHVATA:

 **NORMALNO STANJE**
Normalni hidrološki uslovi

 **IZLIJEVANJE IZ KORITA**
Ispunjeno korito vodom i
lokalno izlivanje

 **POPLAVE**
Izlivanje vode na okolno područje,
pojedine objekte, polj. zemljište i puteve

 **ZNAČAJNE POPLAVE**
Plavljenje naselja,
objekata, puteva