



Agencija za vodno  
područje rijeke Save

SARAJEVO

AGENCIJA ZA VODNO PODRUČJE RIJEKE SAVE SARAJEVO

Hamdije Ćemerlića 39a Tel: +387 33 726 400 Faks: +387 33 726 423 Web: www.voda.ba Email: info@voda.ba

Na osnovu analize trenutno zabilježenih vodostaja na hidrološkom monitoring sistemu (automatske vodomjerne stanice) na vodnom području rijeke Save, daje se:

## INFORMACIJA O TRENUTNOM STANJU VODOSTAJA

Datum i vrijeme: 04.10.2024. – 10:00 h

### Vodno područje rijeke Save u Federaciji BiH

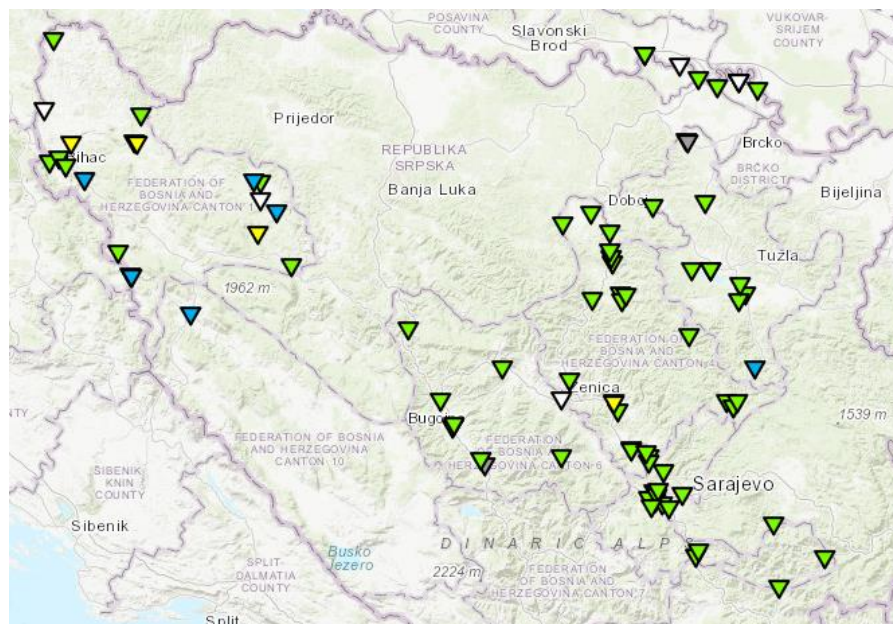
Trenutno je vanredno hidrološko stanje na području slivova Une, Sane, Sanice na vodnom području rijeke Save u Federaciji BiH, kako je i prognozirano u Obavještenju AVP Sava 02.10.2024. godine.

Padavine su u protekla 24h uzrokovale porast vodostaja na većini vodomjernih stanica na području Unsko-sanskog, Srednjobosanskog, Zeničko-dobojskog i Kantona Sarajevo. Kada je riječ o vodotocima I kategorije, trenutno se bilježi izlivanje vode na rijeci Sanici. Vanredno hidrološko stanje na vodotocima II kategorije registrovano je na gornjem dijelu sliva rijeke Bosne.

Iako se tokom dana očekuje prestanak padavina na cijelom vodnom području rijeke Save u FBiH, oticaj će i u danima vikenda uticati na blagi porast vodostaja na vodotocima I kategorije.

Bujične poplave zabilježene su na vodotocima II kategorije, na rijekama Lepenica, Kreševka, Fojnička rijeka, Bjelašnica i Stavnja. Uzrok pojave bujica je velika količina padavina u kratkom vremenskom periodu, neplanska i nestručna gradnja te zapuštenost proticajnih profila vodotoka II kategorije.

Smirivanje vodostaja na bujičnim vodotocima i povlačenje vode s poplavljenih područja očekuje se tokom dana.



▼ Normalno stanje (N) ▼ Pripremno stanje (P) ▼ Izlivanje iz korita (R) ▼ Poplave (V) ▼ Značajne poplave (Z)

VANREDNO HIROLOŠKO STANJE PODRAZUMIJEVA POVEĆAN VODOSTAJ NA RIJEKAMA USLIJED PADAVINA I  
MOGUĆNOST POJAVE POPLAVA MANJEG, SREDNJEG I ZNAČAJNOG OBUUHVATA:

**NORMALNO STANJE**  
Normalni hidrološki uslovi

**IZLIJEVANJE IZ KORITA**  
Ispunjeno korito vodom i  
lokalno izlivanje

**POPLAVE**  
Izlivanje vode na okolno područje,  
pojedine objekte, polj. zemljište i puteve

**ZNAČAJNE POPLAVE**  
Plavljenje naselja,  
objekata, puteva



Agencija za vodno  
područje rijeke Save

SARAJEVO

AGENCIJA ZA VODNO PODRUČJE RIJEKE SAVE SARAJEVO

Hamdije Ćemerlića 39a Tel: +387 33 726 400 Faks: +387 33 726 423 Web: www.voda.ba Email: info@voda.ba

Prema rezultatima simulacija prognoznih modela, vodostaj na rijeci Savi će u narednim danima biti u porastu, ali neće dostići vrijednosti pri kojima počinje redovna odbrana od poplava na području Odžačke i Srednje Posavine.

Informacija o prognozi se daje na osnovu prognoziranih podataka padavina, tako da promjena vremenske prognoze može uticati i na prognozirano hidrološko stanje. U slučaju značajnije promjene vremenskih uslova na vodnom području rijeke Save, AVP Sava će pravovremeno izdati obavještenje o prognozi vanrednog hidrološkog stanja.

*Informacije o aktuelnim vodostajima na svim hidrološkim stanicama na vodnom području rijeke Save u Federaciji BiH su dostupne na internet stranici Agencije za vodno područje rijeke Save: [www.voda.ba](http://www.voda.ba).*


*Sve aktivnosti o praćenju i obavještanju o trenutnom hidrološkom stanju provode se u skladu s Federalnim operativnim planom odbrane od poplava.*


Sarajevo, 04/10/2024. 10:00


AVP Sava  
Sektor za ISV / Odjeljenje za prognozu

VANREDNO HIROLOŠKO STANJE PODRAZUMIJEVA POVEĆAN VODOSTAJ NA RIJEKAMA USLIJED PADAVINA I  
MOGUĆNOST POJAVE POPLAVA MANJEG, SREDNJEG I ZNAČAJNOG OBUUHVATA:

 **NORMALNO STANJE**  
Normalni hidrološki uslovi

 **IZLIJEVANJE IZ KORITA**  
Ispunjeno korito vodom i  
lokalno izlivanje

 **POPLAVE**  
Izlijevanje vode na okolno područje,  
pojedine objekte, polj. zemljište i puteve

 **ZNAČAJNE POPLAVE**  
Plavljenje naselja,  
objekata, puteva