



Agencija za vodno
područje rijeke Save

SARAJEVO

AGENCIJA ZA VODNO PODRUČJE RIJEKE SAVE SARAJEVO

Hamdije Ćemerlića 39a Tel: +387 33 726 400 Faks: +387 33 726 423 Web: www.voda.ba Email: info@voda.ba

Na osnovu analize trenutno zabilježenih vodostaja na hidrološkom monitoring sistemu (automatske vodomjerne stanice) na vodnom području rijeke Save, daje se:

INFORMACIJA O TRENUTNOM STANJU VODOSTAJA

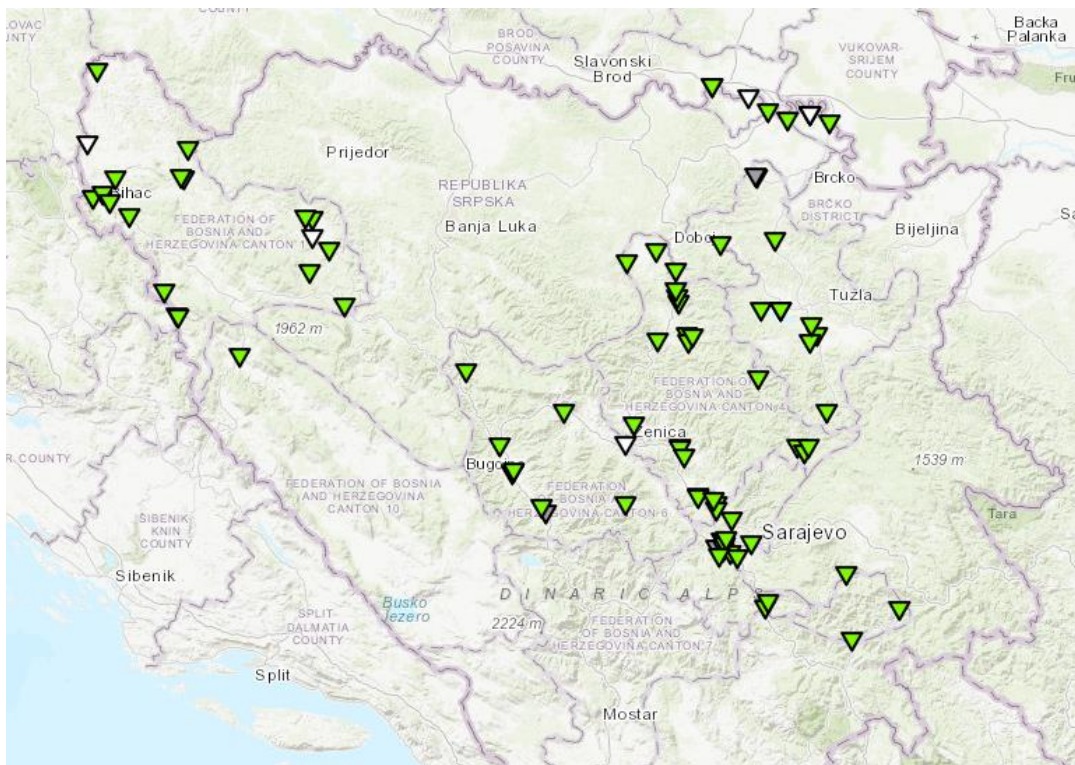
Datum i vrijeme: 16.09.2024. – 10:00 h

Vodno područje rijeke Save u Federaciji BiH

Trenutno je na cijelom vodnom području rijeke Save u Federaciji BiH hidrološko stanje stabilno/normalno.

Padavine zabilježene u proteklom periodu uzrokovale su blagi porast vodostaja na većini vodomjernih stanica. I u narednim danima, iako manjeg intenziteta, prognozirane su padavine na cijelom vodnom području rijeke Save. Prema rezultatima simulacija prognoznih modela, ne očekuje se značajniji porast vodostaja na svim podslivovima (sliv Une, Sane, Vrbasa, Bosne, Tinje i Drine).

U ovom trenutku, s posebnom pažnjom se prati situacija na rijeci Savi, a zbog poplava koje su zadesile srednji i južni dio Evrope, odnosno Austriju, Češku, Poljsku, Slovačku, Mađarsku i Rumuniju. Iako je riječ o slivu rijeke Dunav, ciklona Boris djelomično će se odraziti i na porast vodostaja Save. Prema rezultatima simulacija prognoznih modela, vodostaj na rijeci Savi neće dostići vrijednosti pri kojima počinje redovna odbrana od poplava na području Odžačke i Srednje Posavine.



▼ Normalno stanje (N) ▼ Pripremno stanje (P) ▼ Izlivanje iz korita (R) ▼ Poplave (V) ▼ Značajne poplave (Z)

VANREDNO HIROLOŠKO STANJE PODRAZUMIJEVA POVEĆAN VODOSTAJ NA RIJEKAMA USLIJED PADAVINA I
MOGUĆNOST POJAVE POPLAVA MANJEG, SREDNJEG I ZNAČAJNOG OBUUHVATA:

NORMALNO STANJE
Normalni hidrološki uslovi

IZLIJEVANJE IZ KORITA
Ispunjeno korito vodom i
lokalno izlivanje

POPLAVE
Izlivanje vode na okolno područje,
pojedine objekte, polj. zemljište i puteve

ZNAČAJNE POPLAVE
Plavljenje naselja,
objekata, puteva



Agencija za vodno
područje rijeke Save

SARAJEVO

AGENCIJA ZA VODNO PODRUČJE RIJEKE SAVE SARAJEVO

Hamdije Ćemerlića 39a Tel: +387 33 726 400 Faks: +387 33 726 423 Web: www.voda.ba Email: info@voda.ba

Informacija o prognozi se daje na osnovu prognoziranih podataka padavina, tako da promjena vremenske prognoze može uticati i na prognozirano hidrološko stanje. U slučaju značajnije promjene vremenskih uvjeta na vodnom području rijeke Save, AVP Sava će pravovremeno izdati obavještenje o prognozi vanrednog hidrološkog stanja.

Informacije o aktuelnim vodostajima na svim hidrološkim stanicama na vodnom području rijeke Save u Federaciji BiH su dostupne na internet stranici Agencije za vodno područje rijeke Save:

www.voda.ba.


Sve aktivnosti o praćenju i obavještanju o trenutnom hidrološkom stanju provode se u skladu s Federalnim operativnim planom odbrane od poplava.


Sarajevo, 16/9/2024. 10:00


AVP Sava
Sektor za ISV / Odjeljenje za prognozu

VANREDNO HIROLOŠKO STANJE PODRAZUMIJEVA POVEĆAN VODOSTAJ NA RIJEKAMA USLIJED PADAVINA I
MOGUĆNOST POJAVE POPLAVA MANJEG, SREDNJEG I ZNAČAJNOG OBUUHVATA:

 **NORMALNO STANJE**
Normalni hidrološki uslovi

 **IZLIJEVANJE IZ KORITA**
Ispunjeno korito vodom i
lokalno izlivanje

 **POPLAVE**
Izlijevanje vode na okolno područje,
pojedine objekte, polj. zemljište i puteve

 **ZNAČAJNE POPLAVE**
Plavljenje naselja,
objekata, puteva